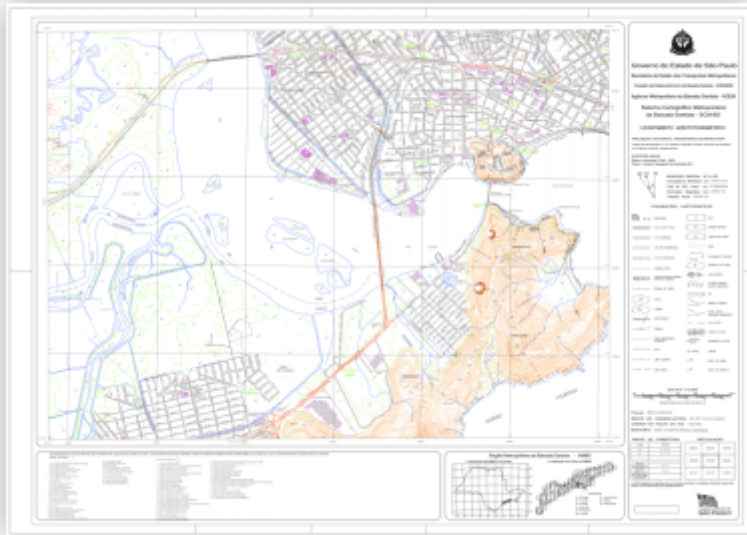


# Produtos

O Sistema Cartográfico é composto por um conjunto de informações gráficas, fotográficas e cartográficas, tanto no formato analógico (papel), quanto no digital, que recobre uma área de 2.373 Km<sup>2</sup>, compondo um conjunto de 128 mapas, 128 ortofotocartas, 542 aerofotos, entre outras informações de cunho cartográfico.

Conheça abaixo alguns produtos:

## Cartas Planialtimétricas



Cartas planialtimétricas em vetores, na escala 1:10.000, coloridas ou monocromáticas, impressas em impressora jato de tinta de grande formato (plotter), em papel sulfite, vegetal, glossy paper (papel brilhante) ou em filme tipo “Clear Ink Jet” (75 micras de espessura).

Cartas planialtimétricas digitais no formato de arquivo .dwg (AutoCAD), gravado em formato digital colorido, em mídia CD-Rom com 700 Mb de capacidade, referente à carta.

As cartas planialtimétricas estão articuladas conforme o mapa-índice (esquema de articulação das cartas).


## Ortofotocartas



Ortofotocartas, na escala 1:10.000, coloridas ou monocromáticas, impressas em impressora jato de tinta de grande formato (plotter), em papel sulfite, vegetal, gloss paper (papel brilhante) ou em filme tipo “Clear Ink Jet” (75 micras de espessura).

Ortofotocartas digitais coloridas, originadas no formato .dwg (AutoCAD) e .TIFF gravada em mídia digital CD-Rom com 700 Mb de capacidade, referente à carta

## Mapa-índice (esquema de articulação das cartas)





Mapa-índice monocromático, impresso em impressora jato de tinta de grande formato (plotter), em papel sulfite, vegetal, glossy paper (papel brilhante) ou em filme tipo “Clear Ink Jet” (75 micras de espessura).

Mapa-índice monocromático em formato digital em .dwg (AutoCAD), gravado em mídia digital CD-Rom com 700 Mb de capacidade.



## Apoio terrestre

Sistema Cartográfico Metropolitano da Baixada Santista						
CONDESB - Conselho de Desenvolvimento da Baixada Santista						
ASEN - Agência Metropolitana da Baixada Santista						
Código: Título: 802/1414 Código SIA: 508			Município: Santos Bairro: Faria de Assis de Santos Estrada: 802			
Coordenadas Geodésicas			Coordenadas UTM			
Latitude (S)	SAD-69	Córrego Alegre	WGS-84	SAD-69	Córrego Alegre	WGS-84
Longitude (W)						
Altitude	2.677m	2.677m	2.677m	2.677m	2.677m	2.677m
Clas.						
Concepto de Localización e Amostragem			Foto			
						
<b>Observações:</b> Afiliação RN-2 1414 com materialização sempre autorizada da Av. Tonel de Souza, em frente à praça com Favela Assis 1415.			<b>Características:</b> Marco de concreto padronizado. As altitudes ortométricas apresentadas referem-se ao MSL (nível médio das marés) no marégrafo de Imbituba (SC).			

Monografias de referência de nível de amarração altimétrica ou vértices de amarração planimétrica em escalas de cinza ou coloridas, impressas em impressora jato de tinta, formato A4, em papel sulfite.

Rede de apoio terrestre planimétrica ou altimétrica, colorida ou monocromática, impressa em impressora jato de tinta de grande formato (plotter), em papel sulfite, vegetal, glossy paper (papel brilhante) ou em filme tipo “Clear Ink Jet” (75 micras de espessura).

Rede de apoio terrestre planimétrica ou altimétrica gravada em formato digital colorido, nos formatos de arquivo .dwg (AutoCAD) em mídia de CD-ROM com 700 Mb de capacidade.

## Produtos Educacionais

Ortofotos digitais coloridas, originadas no formato .TIFF, com resolução máxima de 72 DPI, gravadas em mídia CD-ROM.

Fotos Aéreas originadas de filme aerofotogramétrico escaneizado, gravada em arquivo digital colorido, no formato de arquivo .TIFF, com resolução máxima de 72 DPI, gravada em mídia de CD-ROM.